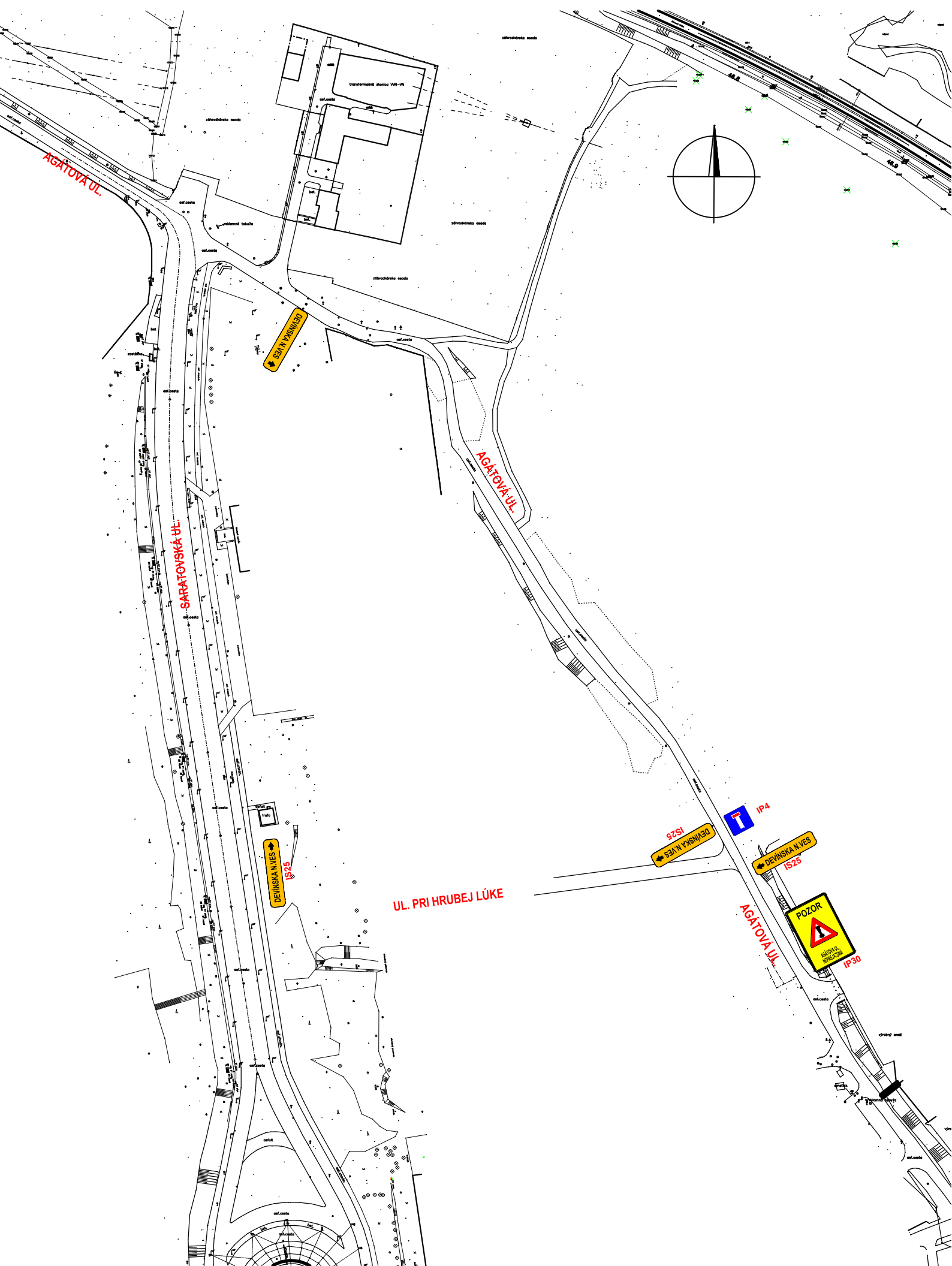


OBCHÁDZKOVÉ TRASY POČAS I. A II. ETAPY VÝSTAVBY



ZMENY DOKUMENTÁCIE

Zmena				
	Index:	Dátum:	Meno - Podpis:	Text zmeny:

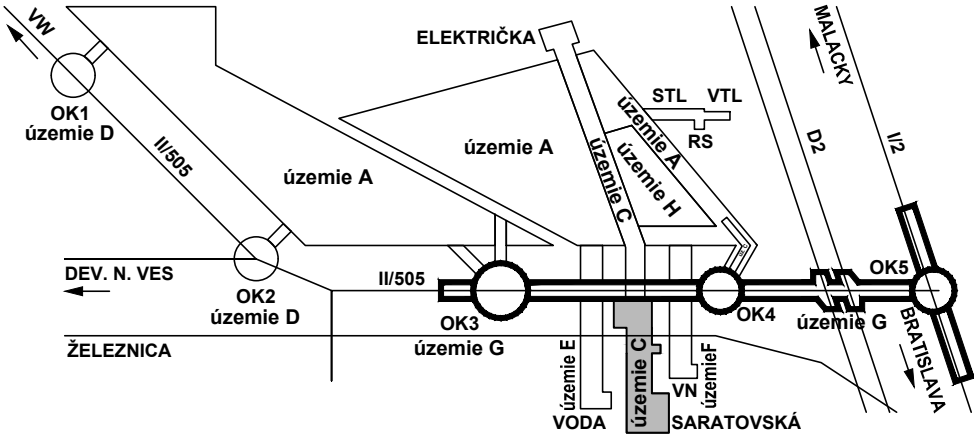



RIEŠENÁ ZÓNA

Nové dopravné prepojenie II/505 s MČ Dúbravka

PRACOVNÉ
OZNAČENIE
ÚZEMIA

C



Manažér projektu:	Ing. Ján Kušnir		 Trnavská cesta 27, 831 04 BRATISLAVA Generálny riaditeľ: Ing. Slavomír Podmanický	
Hlavný inžinier projektu:	Ing. Marek Šmelík			
Zodpovedný projektant objektu:	Ing. Marek Šmelík			
Navrhol - vypracoval:	Ing. Marek Šmelík			
Kontroloval:	Ing. Vladimíra Rožoková			
Miesto stavby:	Bratislava	Okres:	Bratislava IV	Zákazkové číslo: 1514 Dátum: 11/2015 Stupeň - účel: DSP Počet A4: 18X4 (9/2) Mierka: 1:250 Časť: J.1 Príloha: 8.7
Investor - stavebník:				
Stavba:				
NOVÉ DOPRAVNÉ PREPOJENIE II/505 S MČ DÚBRAVKA				
Objekt (súbor): C101 Predĺženie Saratovskej ulice				
Názov prílohy:		Dočasné dopravné značenie, II. etapa		
Digitálny názov prílohy:		1514_DSP_C101_08_DDZ.dwg		